

**COLONIZAÇÃO E PRESENÇA AÇORIANA**

**NO RIO GRANDE DO SUL**

**Véra Lucia Maciel Barroso**

**Historiadora**

**MUITOS AÇORIANOS VIERAM PARA  
O RIO GRANDE DO SUL E AQUI  
RECONSTRUÍRAM  
SUAS VIDAS.  
ANTEPASSADOS VOSSOS!**

O RIO GRANDE DO SUL E  
OS AÇORES TÊM  
LIGAÇÕES MUITO FORTES.

**UMA HISTÓRIA QUE PRECISA**

**SER CONHECIDA,**

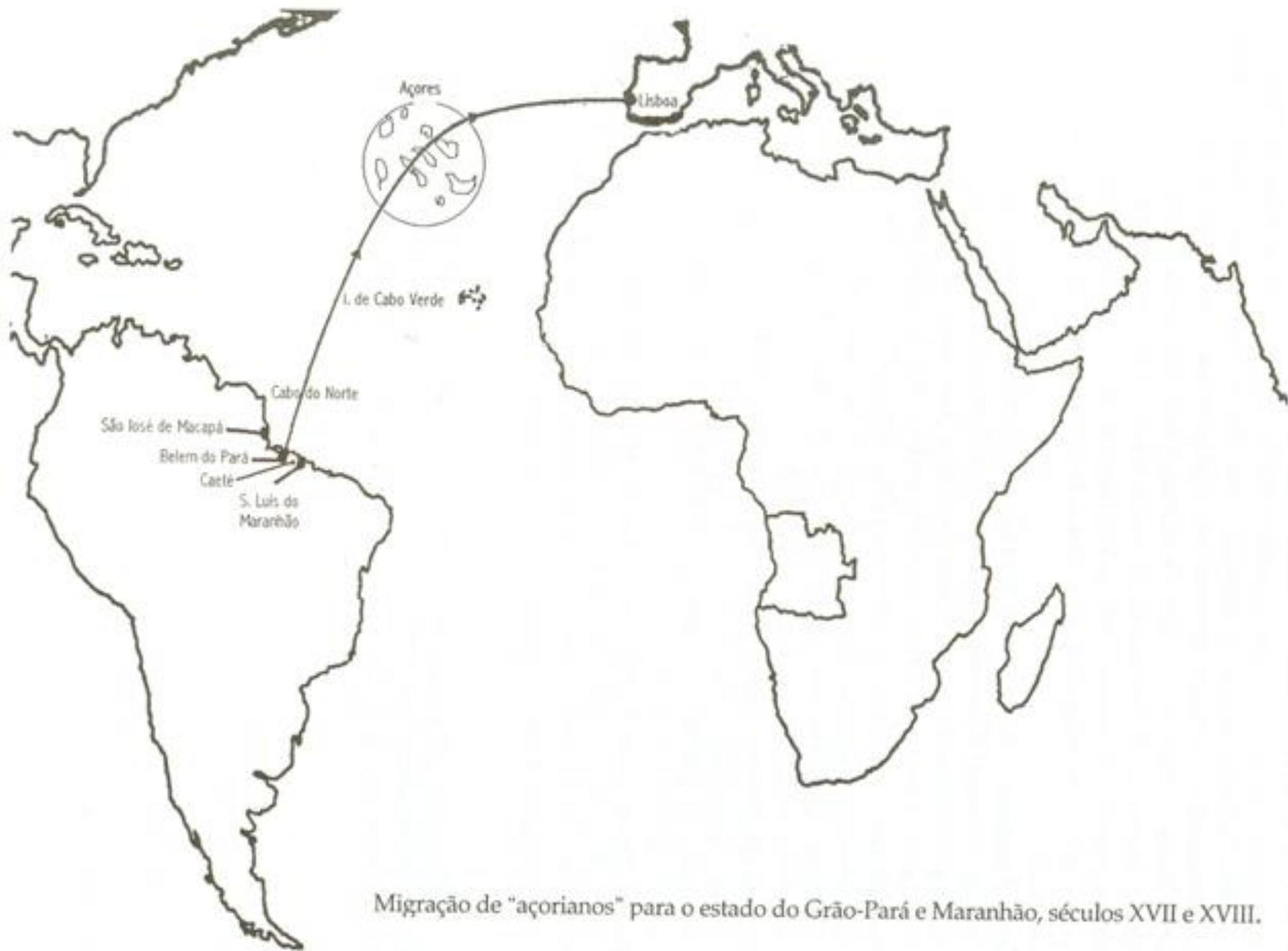
**PARA SER RESPEITADA**

**E VALORIZADA PELAS GERAÇÕES ATUAIS,**

**DO QUE NOSSOS ANCESTRAIS FIZERAM.**

**EDIFICARAM E**

**LEGARAM!**



Migração de "açorianos" para o estado do Grão-Pará e Maranhão, séculos XVII e XVIII.

 CORVO

 FLORES

# A Ç O R E S



GRACIOSA



TERCEIRA



S. JORGE



FAIAL



PICO

S. MIGUEL



STA. MARIA



# AÇORES



**CORVO**

**FLORES**



VILA NOVA DO CORVO



**GRACIOSA**



SANTA CRUZ DA GRACIOSA



**TERCEIRA**



PRAIA DA VITÓRIA

ANGRA DO HEROÍSMO



**SÃO MIGUEL**



RIBEIRA GRANDE

NORDESTE

PONTA DELGADA

LAGOA

POVOAÇÃO

VILA FRANCA DO CAMPO



VELAS

CALHETA

SÃO ROQUE DO PICO

MADALENA

Pico

LAJES DO PICO

**PICO**



**FAIAL**

HORTA



**SANTA MARIA**



VILA DO PORTO





Cabo de S. Maria





# SÉCULO XVIII – ANOS 1700

## TENTAÇÃO BRASILEIRA:

- Mineração;
- consolidação do domínio português no Brasil.

## FATORES DA DIÁSPORA

### insulares

- graves e frequentes crises de subsistência, especialmente motivadas pelo vulcanismo;

### política colonial

- demarcação das fronteiras setentrional e meridional (deslocamentos para as principais frentes).

## **AÇORES NAS DÉCADAS DE 1700/1720:**

- Pico: excesso populacional, erupções vulcânicas, penúria/miséria (1718/9);**
- Terceira, São Jorge e Faial: excesso populacional e generalizada pobreza;**
- Autoridades coloniais: diligências povoadoras.**

**NOVA MODALIDADE EMIGRATÓRIA:**

**CASAIS (FAMÍLIAS)**

**RÁPIDA MULTIPLICAÇÃO DEMOGRÁFICA**

**PARA POVOAMENTO MAIS EFICAZ.**

**MINUCIOSO ALISTAMENTO DE VOLUNTÁRIOS**

**PARA O ALARGAMENTO DO DOMÍNIO PORTUGUÊS.**

QUANDO?

A PARTIR DE 1752

BANDO CONVOCATÓRIO DE 1752

GOMES FREIRE DE ANDRADE

TRATADO DE MADRID – 1750

ÁREA DAS MISSÕES (OESTE DO RS): FICOU  
PARA PORTUGAL

TERRITÓRIO DO URUGUAI: FICOU PARA  
ESPANHA

**D. JOÃO V APROVA TRANSPORTE POR CONTA DA  
FAZENDA REAL DE  
CASAIS AÇORIANOS E MADEIRENSES PARA O  
BRASIL MERIDIONAL  
(RIO GRANDE DO SUL E SANTA CATARINA)  
CASAIS JOVENS E NUMEROSOS**



**AÇORIANOS NO RIO GRANDE DO SUL:**

**PARA SEREM**

**AGRICULTORES E SOLDADOS**

**DEFENSORES DA**

**FRONTEIRA SUL DO BRASIL,**

**EM CONQUISTA PARA OS PORTUGUESES.**

**PROJETO PORTUGUÊS:**

**OBJETIVO ESTRATÉGICO POLÍTICO-MILITAR  
DIANTE DOS ESPANHÓIS.**

**O PLANO DE OCUPAÇÃO E DEFESA DO SUL DO  
BRASIL**

**TEVE MAIOR PESO  
DO QUE AS DIFICULDADES DOS AÇORIANOS,  
COMO O AGRAVAMENTO DA CRISE EM  
SÃO MIGUEL E TERCEIRA,  
ENTRE 1744 E 1748.**

**EDITAL DE 31 DE AGOSTO DE 1746:**

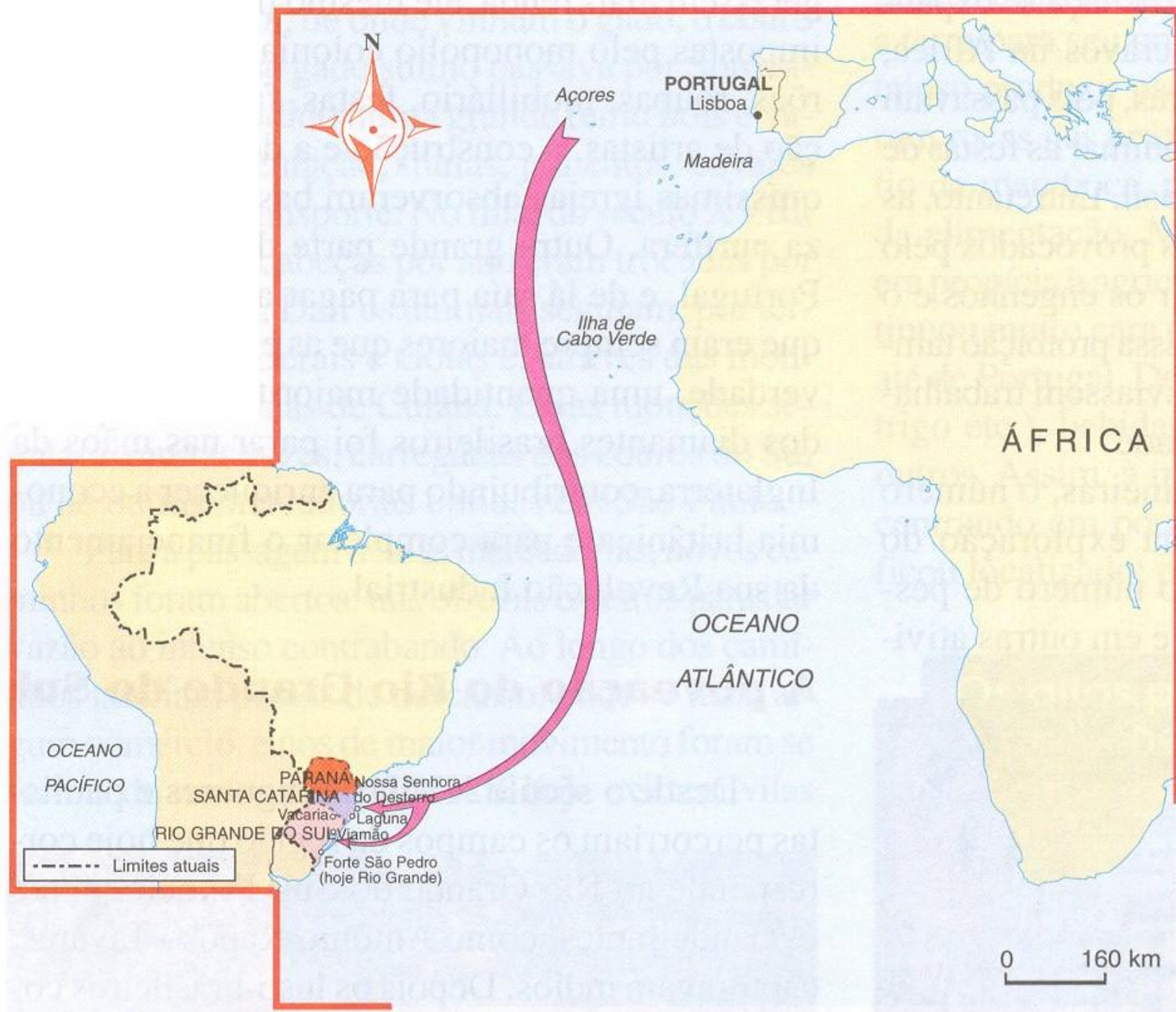
**Resultou na maior transferência  
de açorianos**

**para o Brasil,**

**em grande número para**

**Santa Catarina e**

**Rio Grande do Sul.**



**Dos Açores: entre outubro de 1747  
e novembro de 1753**

**PARTIDA DE MUITOS,  
ESPECIALMENTE DAS ILHAS PERIFÉRICAS DO GRUPO  
CENTRAL:**

**MAIOR DIÁSPORA AÇORIANA – 6.000 açorianos**

**Da Madeira: entre abril de 1748 e 1756**

**1ª chegada: janeiro de 1748**

**AGRAVOU-SE O QUADRO DE CRISES:**

**1757 – MAIOR TREMOR DE TERRA DA HISTÓRIA  
DO ARQUIPÉLAGO:**

**TRAGÉDIA, SOBREDUTO PARA  
A ILHA DE SÃO JORGE.**

**ATINGE PICO E TERCEIRA**

**VULCANISMO, SISMICIDADE,  
SURTO DEMOGRÁFICO E  
CARÊNCIA ALIMENTAR.**

**AÇORIANOS**

**PRESENTES EM**

**SANTA CATARINA – a contar de 1748**

**RIO GRANDE DO SUL – a contar de 1752**

**Antes chegaram açorianos esparsos,  
via Colônia do Sacramento  
(atual cidade de Colonia – Uruguai)**

## Relação das localidades oficialmente dadas aos açorianos:

**-Rio Grande (cidade portuária)**

**Rincão Bravo**

**Passo das Pedras**

**Povo Novo**

**Torotama**

**- São José do Norte**

**Capão do Meio (ao lado de Torotama)**

**N. Sra. da Conceição do Estreito**

**entre Estreito e Capão do Meio**

**Rincão do Cristóvão Pereira**

**- São Luís de Mostardas**

**Rincão do Mina**



**- Pelotas**

**Rincão de Correntes**

**Rincão de Pelotas**

**Rincão de São Gonçalo**

**- Serrito (Jaguarão)**

**- Herval**

**Serra do Herval**

**- Camaquã**

**entre o Rio Camaquã e Santo Antônio**

**- Porto Alegre (São Francisco dos Casais e Madre de Deus)**

**Estância de Itapuã**

**Ilhas às margens**

**Vila Real de Santa Ana / Santa Ana do Morro Grande**

**-Viamão**  
**Capela de Viamão**  
**Serra de Viamão ( que pode ser Santo Antônio da Patrulha)**

**-Gravataí (Aldeia dos Anjos)**  
**Rio Gravataí**  
**Entre o Passo da Miraguaia e o Passo Grande**  
**Miraguaia / fundo do Rio dos Sinos**  
**Rio dos Sinos**  
**à margem do Rio dos Sinos**

**- Santo Antônio da Patrulha (Guarda Velha)**

**- Palmares**

**- N. Sra. da Conceição do Arroio (Osório)**

**- Rio Mampituba**

## **Santo Amaro (General Câmara)**

**- Triunfo**

**- Taquari**

**- Cachoeira (Cachoeira do Sul)**

**- Rio Pardo**

**Capão Grande**

**Cavahada**

**Irapuã**

**Galhos de Irapuã**

**Serro de Irapuã**

**Pequeri**

**Ponta de Pequeri**

Outros localidades (por identificar onde ficam):

Arroio Velhaco

Barro Vermelho

Capão do Tavares (atual Tavares no Litoral Norte ?)

Estreito da Serra

Ilha da Ponta Rasa

Morro de Botucarai (São Gabriel ? entre Rio Pardo,  
Cachoeira e Soledade ? )

Rincão das Alegrias

Rincão dos Barros

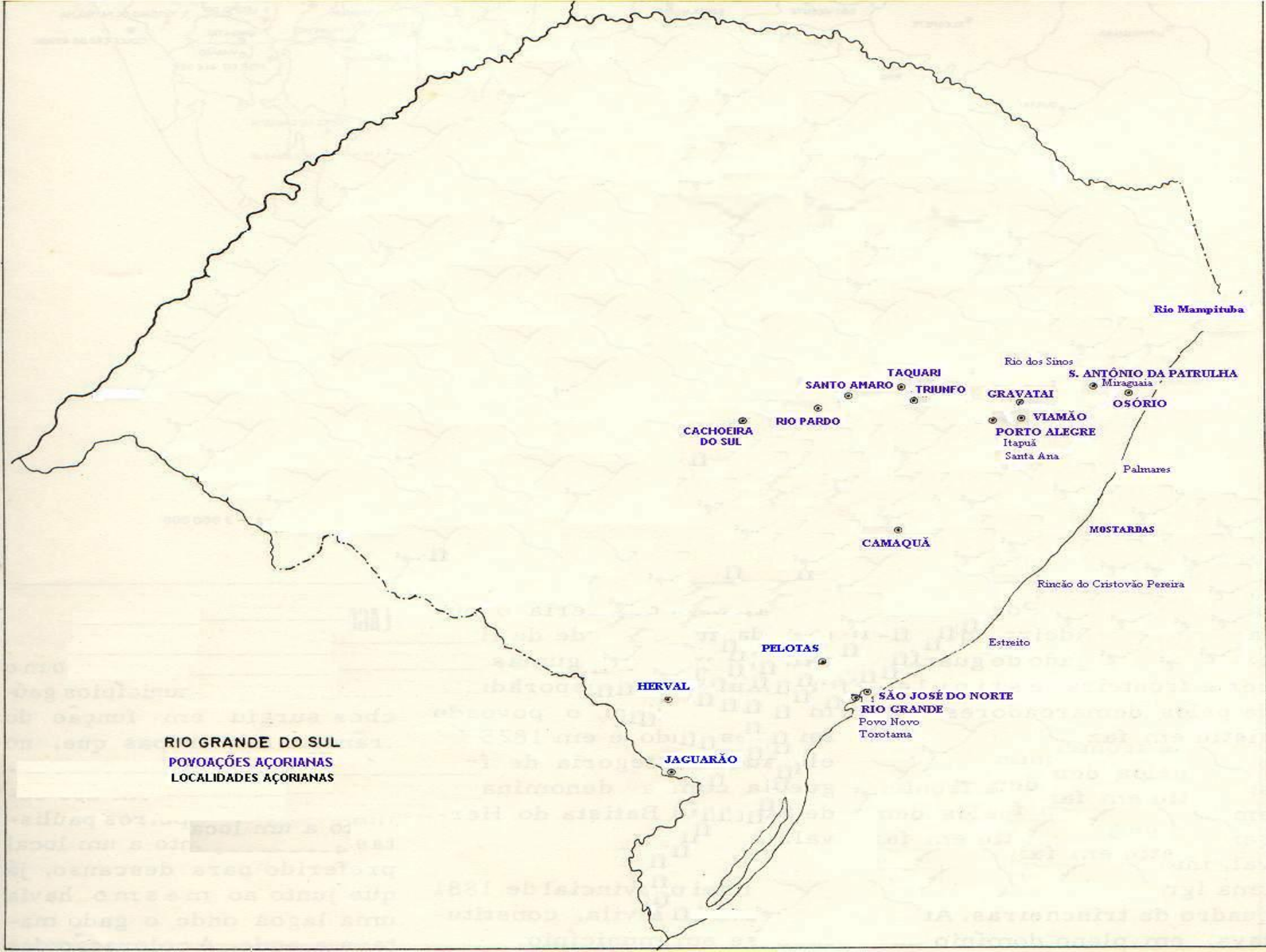
Serro Pelado

Rio Capivari

## ENTRETANTO

### PROCESSO DE MIGRAÇÃO INTERNA

- açorianos recriaram ou ampliaram povoados no Rio Grande do Sul - séculos XVIII e XIX



**O NASCIMENTO DO RIO GRANDE DO SUL  
SE DEU COM A PARTICIPAÇÃO DECISIVA  
DE AÇORIANOS,  
CHEGADOS EM SEU TERRITÓRIO  
ENTRE OS SÉCULOS XVIII E XIX.**

**PODE SE AFIRMAR, COM CERTEZA,  
QUE OS ATUAIS 496 MUNICÍPIOS DO  
RIO GRANDE DO SUL  
TÊM DESCENDENTES DE AÇORIANOS  
NA SUA POPULAÇÃO.**